

Liebe Eltern,

dieser Schulwegeplan ist eine **Empfehlung**, die Sie dabei unterstützen soll, einen sicheren Schulweg für Ihr Kind auszuwählen und einzuüben. Wir, der Elternbeirat, haben hierfür im Vorfeld die unterschiedlichen Fußwege zur Schule in Augenschein genommen. Dabei wurden wir von Verantwortlichen der Albrecht-Berblinger-Grundschule sowie der Abteilung Verkehrssicherheit der Stadt Ulm und einem Beamten der zuständigen Polizeidienststelle begleitet. Zusammen analysierten wir potentielle Gefahrenstellen.

Anschließend entstand dieser Schulwegplan, welcher Ihnen nicht immer den kürzesten, dafür aber jeweils den sichersten Weg aufzeigt.

Allgemein:

- **Ihre Aufgabe** ist es, mit Ihrem Kind **den Schulweg vor dem ersten Schultag** einige Male **einzuüben**. Seien Sie dabei stets **Vorbild** im Straßenverkehr und achten Sie darauf, dass Ihr Kind **helle** und **reflektierende Kleidung** trägt. (Manchmal erhält die Schule kostenlose Sicherheitswesten, die an Sie weitergegeben werden).
- Gehen Sie **rechtzeitig los**. Vermeiden Sie morgendliche Hektik. Aber: **Lieber einmal zu spät kommen, als in der Eile unvorsichtig zu werden**.
- Üben Sie mit Ihrem Kind die Straße zu überqueren. Dabei gilt: **Immer gesicherte Überquerungsstellen (Ampelanlagen, Zebrastreifen und Überquerungshilfen)** benutzen, **nie zwischen parken den Autos** die Straße **überqueren**.
- Fahrräder sollen von den Kindern erst benutzt werden, nachdem die Fahrradprüfung in der Klasse 4 erfolgreich abgelegt wurde.

Wichtig:

Vermitteln Sie Ihrem Kind, keine Ängste vor dem Straßenverkehr zu haben, sondern zeigen Sie ihm, dass es bei der Berücksichtigung einiger Regeln und Vorsichtsmaßnahmen den Weg zur Schule sehr gut alleine bzw. mit Schulkameraden bewältigen kann.

Fährt Ihr Kind mit dem Rad zur Schule, überprüfen Sie bitte, ob das **Fahrrad verkehrssicher** ist und Ihr Kind einen **Fahrradhelm** trägt. Bedenken Sie: bis 8 Jahre müssen und bis 10 Jahre dürfen die Kinder auf dem Gehweg fahren. **Vorsicht bei Ausfahrten** von Grundstücken oder Parkplätzen.

Bitte **verzichten** Sie darauf, Ihr Kind mit dem **Auto zur Schule** zu bringen. Ist dies nicht zu vermeiden, lassen Sie Ihr Kind in einiger Entfernung von der Schule zum Gehweg hin aussteigen (z.B. Ulanenweg). **Beachten** Sie das absolute **Halteverbot** und die **Geschwindigkeitsbegrenzung** direkt vor der Schule. Der Lehrerparkplatz ist nur für das Personal der Schule vorgesehen!

Es ist uns sehr wichtig, dass Sie Ihrem Kind die Chance geben, den Schulweg langfristig ohne Begleitung zu gehen, denn auch das ist ein wichtiger Schritt auf dem Weg zur Schulleife.








Wir danken Ihnen im Sinne aller unserer Schüler, sowie deren Eltern und wünschen Ihrem Kind einen freudvollen, sicheren Weg zur Schule und wieder nach Hause.

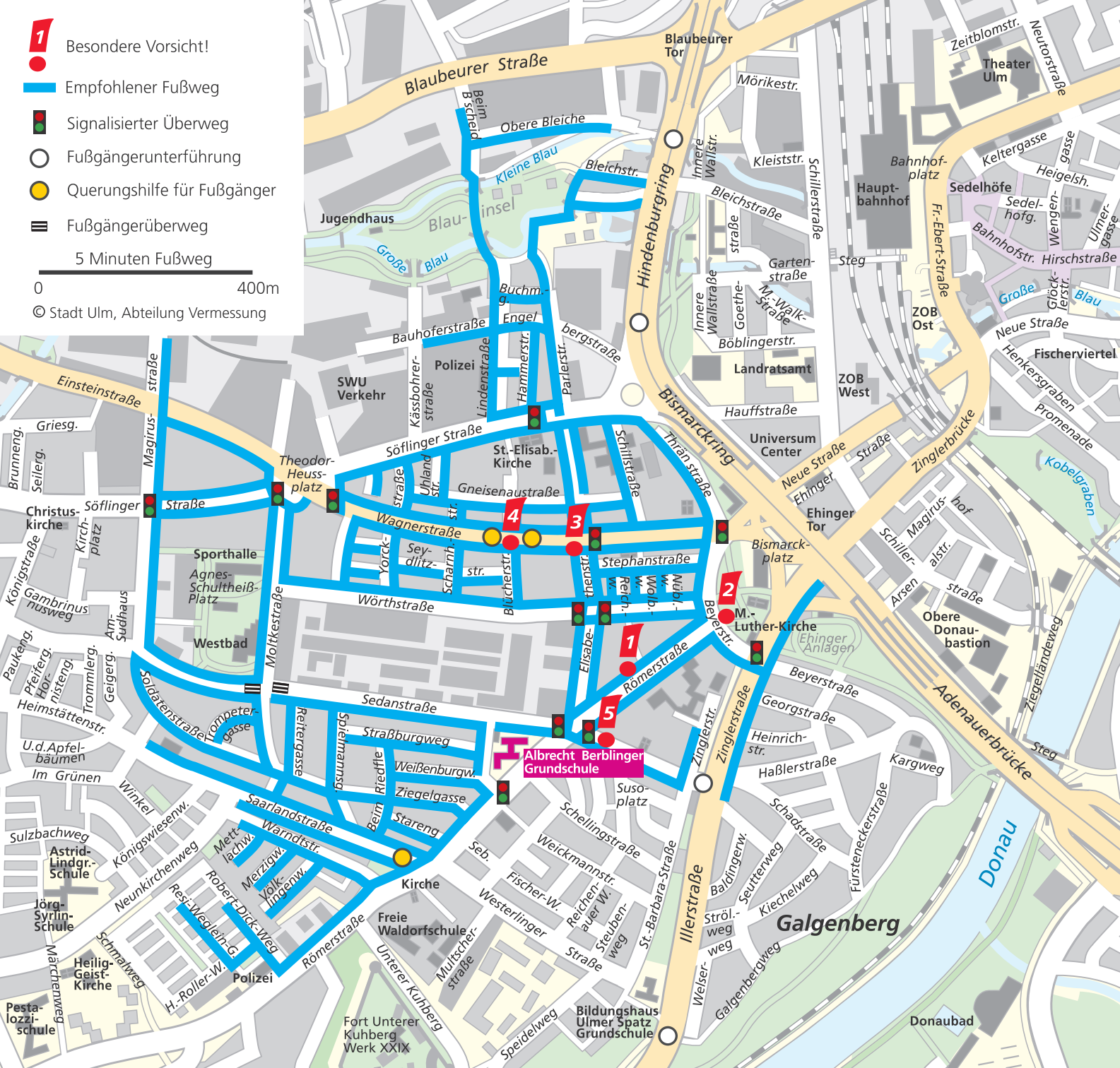
Wir wollen, dass der Schulwegplan stets aktuell ist. Wir freuen uns über Anregungen und Kritik.

Herausgeber: Stadt Ulm, Abteilung Verkehrsplanung
und Abteilung Bildung und Sport
Redaktion: Schule und Elternbeirat der
Albrecht-Berblinger-Grundschule
Gestaltung: Stadt Ulm, Abteilung Vermessung,
Team Kartographie

Schulwegplan Albrecht-Berblinger-Grundschule



-  Besondere Vorsicht!
 -  Besondere Vorsicht!
 -  Empfohlener Fußweg
 -  Signalisierter Überweg
 -  Fußgängerunterführung
 -  Querungshilfe für Fußgänger
 -  Fußgängerüberweg
- 5 Minuten Fußweg
- 0 400m
- © Stadt Ulm, Abteilung Vermessung



Besondere Vorsicht!

1 Römerstraße / Straßenbahnlinie 2

- Achtung, die Bahn hat einen sehr langen Bremsweg und kann nicht ausweichen. Kinder müssen hier besonders aufmerksam sein.
- **Nie Musik hören oder telefonieren**, wenn Gleise überquert werden müssen.
- Achtung, Bahnen kommen aus beiden Richtungen.
- **Wenn die Bahn klingelt, runter vom Gleis.**
- Machen Sie Ihre Kinder darauf aufmerksam, dass die Ampeln und Blinklichter unterschiedlich geschaltet sein können.

2 Kreuzung Beyerstraße / Römerstraße

- Hier gibt es 3 verschiedene Ampelsysteme (u.a. eine schlafende Ampel, diese wird durch Druckknopf aktiviert. Sie leuchtet nur rot auf wenn die Autos und Bahn grün haben. Die Ampel erlischt, somit darf der Fußgänger die Straße überqueren).
- Bei der Überquerung der Straße sollte trotzdem auf den abbiegenden Verkehr geachtet werden.

3 Kreuzung Wagnerstraße / Elisabethenstraße

- Die Ampel schaltet schnell auf rot zurück, deshalb zügiges Überqueren der Straße erforderlich.

4 Kreuzung Wagnerstraße / Blücherstraße

- Bahnen kommen aus beiden Richtungen. **Achtung, Verhalten siehe Punkt 1.**

5 Römerplatz / Haßlerstraße / Römerstraße

- Achtung hier treffen mehrere Verkehrsarten zusammen: Spielstraße (Verkehrsberuhigte Zone), Fußgängerüberwege, Straßenbahnlinienverkehr beidseitig der Linie 2. Hier ist es besonders wichtig **aufmerksam die Straße zu überqueren**. Auch hier gibt es 2 verschiedene Ampeln, die mit Druckknopf aktiviert werden.